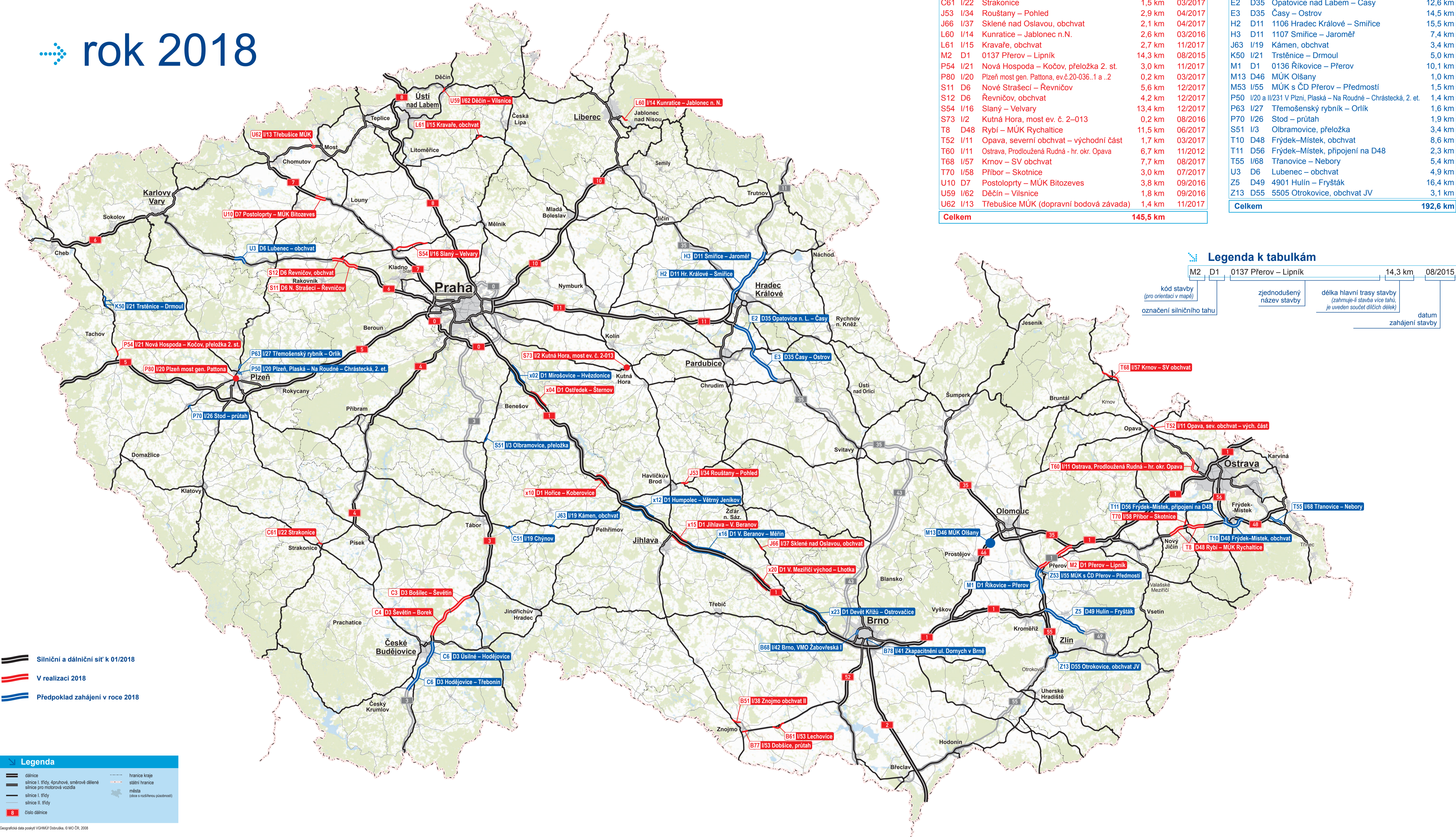




Přehled projektů v realizaci a s předpokládaným zahájením v roce 2018

rok 2018



V realizaci v roce 2018				
x04	D1	úsek 04, I/34 Ostředek – I/41 Šternov	7,2 km	03/2017
x10	D1	úsek 10, I/75 Hořice – I/81 Koberovice	6,5 km	03/2017
x15	D1	úsek 15, I/112 Jihlava – I/119 V. Beranov	6,0 km	08/2016
x20	D1	úsek 20, I/146 V. Mezirčí-vých. – I/153 Lhotka	6,7 km	03/2017
B51	I/38	Znojmo obchvat II	3,4 km	07/2016
B61	I/53	Lechovice	4,4 km	03/2017
B77	I/53	Dobšice, průtah	2,2 km	07/2017
C3	D3	0309/I Bošilec – Ševětín	8,1 km	02/2016
C4	D3	0309/II Ševětín – Borek	10,7 km	03/2017
C61	I/22	Strakonice	1,5 km	03/2017
J53	I/34	Rouštany – Pohled	2,9 km	04/2017
J66	I/37	Skleně nad Oslavou, obchvat	2,1 km	04/2017
L60	I/14	Kunratice – Jablonec n.N.	2,6 km	03/2016
L61	I/15	Kravaře, obchvat	2,7 km	11/2017
M2	D1	0137 Přešov – Lipník	14,3 km	08/2015
P54	I/21	Nová Hospoda – Kočov, přeložka 2. st.	3,0 km	11/2017
P80	I/20	Pižň most gen. Pattona, ev.č.20-036.1 a .2	0,2 km	03/2017
S11	D6	Nové Strašecí – Řevničov	5,6 km	12/2017
S12	D6	Řevničov, obchvat	4,2 km	12/2017
S54	I/16	Slaný – Velvary	13,4 km	12/2017
S73	I/2	Kutná Hora, most ev. č. 2-013	0,2 km	08/2016
T8	D48	Rybní – MÚK Rychaltice	11,5 km	06/2017
T52	I/11	Opava, severní obchvat – východní část	1,7 km	03/2017
T60	I/11	Opava, Prodloužená Rudná – hr. okr. Opava	6,7 km	11/2012
T68	I/57	Krnov – SV obchvat	7,7 km	08/2017
T70	I/58	Příbor – Skotnice	3,0 km	07/2017
U10	D7	Postoloprty – MÚK Bitovceves	3,8 km	09/2016
U59	I/62	Děčín – Vilsnice	1,8 km	09/2016
U62	I/13	Třebovice MÚK (dopravní bodová závada)	1,4 km	11/2017
Celkem			145,5 km	

Bude zahájeno v roce 2018				
x02	D1	úsek 02, I/21 Mirošovice – I/29 Hvězdovice	7,6 km	
x12	D1	úsek 12, I/90 Humpolec – I/104 Větrný Jeníkov	13,6 km	
x16	D1	úsek 16, I/119 V. Beranov – I/134 Měřín	14,7 km	
x23	D1	úsek 23, I/168 Devět Křížů – I/178 Ostrovačice	10,3 km	
B68	I/42	Brno, VMO Žabovřeská I	1,8 km	
B78	I/41	Zkapacitnění ulice Dornych v Brně	1,3 km	
C6	D3	0310/I Úsilné – Hodějovice	7,2 km	
C7	D3	0310/II Hodějovice – Třebonín	12,5 km	
C51	I/19	Chýnov	3,6 km	
E2	D35	Opatovice nad Labem – Časy	12,6 km	
E3	D35	Časy – Ostrov	14,5 km	
H2	D11	1106 Hradec Králové – Smiřice	15,5 km	
H3	D11	1107 Smiřice – Jaroměř	7,4 km	
J63	I/19	Kámen, obchvat	3,4 km	
K50	I/21	Trstěnice – Drmoul	5,0 km	
M1	D1	0136 Říkovice – Přešov	10,1 km	
M13	D46	MÚK Olšany	1,0 km	
M53	I/55	MÚK s ČD Přešov – Předmostí	1,5 km	
P50	I/20 a II/231	Pižň, Plaská – Na Roudné – Chrástecká, 2. et.	1,4 km	
P63	I/27	Třebošenský rybník – Orlík	1,6 km	
P70	I/26	Stod – průtah	1,9 km	
S51	I/3	Olbramovice, přeložka	3,4 km	
T10	D48	Frydek-Místek, obchvat	8,6 km	
T11	D56	Frydek-Místek, připojení na D48	2,3 km	
T55	I/68	Třanovice – Nebory	5,4 km	
U3	D6	Lubeneč – obchvat	4,9 km	
Z5	D49	4901 Hulín – Fryšták	16,4 km	
Z13	D55	5505 Otrokovice, obchvat JV	3,1 km	
Celkem			192,6 km	

Legenda k tabulkám

M2 D1 0137 Přešov – Lipník 14,3 km 08/2015

kód stavby (pro orientaci v mapě) zjednodušený název stavby délka hlavní trasy stavby (zahnuje-li stavba více tahů, je uveden součet dílčích délek) datum zahájení stavby

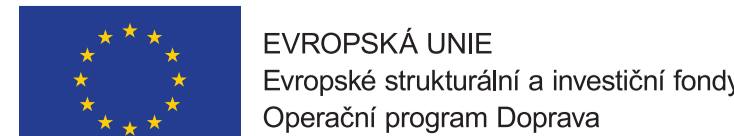
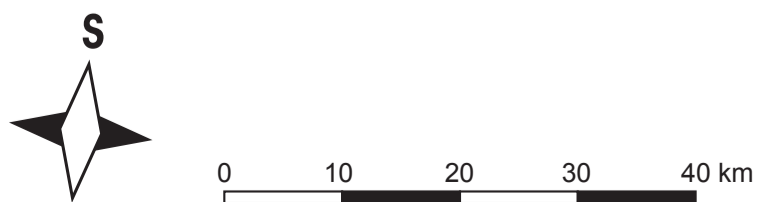
označení silničního tahu

Silniční a dálniční síť k 01/2018
 V realizaci 2018
 Předpoklad zahájení v roce 2018

Legenda

dálnice
 silnice I. třídy, 4pruhová, směrově dělené
 silnice pro motorová vozidla
 silnice I. třídy
 silnice II. třídy
 číslo dálnice
 hranice kraje
 silniční hranice
 město (obce s rozšířenou působností)

Geografická data poskytl VGHMÚF Dobruška, © MO ČR, 2008



Ministerstvo dopravy
 Státní fond dopravní infrastruktury

